

“Изработване на горскостопански план на горите, собственост на община Искър”

ДОГОВОР

ЗА ИЗРАБОТВАНЕ НА ГОРСКОСТОПАНСКИ ПЛАН НА ОБЩИНА ИСКЪР

№ 1-0A-234, 06.10.....2015 г.

Днес, 06.10..... 2015 г., в гр. Искър на основание чл. 41, във връзка с чл. 74 от ЗОП между:

1. ОБЩИНА ИСКЪР, адрес: гр. Искър, с Идентификационен номер по ЗДДС BG 000413942, със седалище и адрес на управление: **Област Плевен, община Искър, гр. Искър, ул. „Георги Димитров” № 38**, представлявана от **Емилия Георгиева Тончева – За Кмет на Община Искър, (съгл. Заповед № 332/18.09.2015 г.)**, наричана по-долу за краткост **ВЪЗЛОЖИТЕЛ**, от една страна,

и

2. „ПРОЛЕС-ИНЖЕНЕРИНГ“ ООД, със седалище и адрес на управление – гр. София, п.к. 1303, район Възраждане, жк. Зона Б-5, бл. 13, вх. Б с ИДЕНТИФИКАЦИОНЕН НОМЕР по ДДС BG чл. 23 от ЗЛЛД, представлявано от ГЕОРГИ НАЗЕВ НАУБАНТОВ..... Управител,

Определен за изпълнител след проведена открита процедура за възлагане на обществена поръчка № 01026-2015-0010 (*уникален номер на откритата процедура в Портала за обществени поръчки*), наричано по-долу за краткост **ИЗПЪЛНИТЕЛ**, от друга страна,

във връзка с Решение № 22 / 17.09.2015 г. на Кмета на Община Искър, се сключи настоящият договор за възлагане на обществена поръчка, наричан по-долу за краткост „Договор” с предмет **„Изработване на горскостопански план на горите, собственост на община Искър”**.

Страните се споразумяха за следното:

I. ПРЕДМЕТ НА ДОГОВОРА

Чл.1 (1) ВЪЗЛОЖИТЕЛЯТ възлага, а **ИЗПЪЛНИТЕЛЯТ** приема да извърши **“Изработване на горскостопански план на горите, собственост на община Искър”**, включващо:

1. Проучвателни и проектни работи за изготвяне на Горскостопански план – работен проект на сечите и залесяванията и за добив на недървесни продукти и услуги за горите собственост на община Искър, попадащи в териториалния обхват на ДГС Плевен;

2. Картен материал на проектираните мероприятия, отчетни форми на горския фонд и др.

3. Работния проект на горските територии собственост на община Искър, попадащи в териториалния обхват на ДГС Плевен на електронен носител, заедно със съответния софтуер;

4. Разработка съгласно Закона за биологичното разнообразие (ЗБР) за горите попадащи в Националната екологична мрежа НАТУРА 2000 за горскостопанския план за горите собственост на община Искър, попадащи в териториалния обхват на ДГС Плевен. Същата да послужи за получаване на “Оценка за съвместимост” на ГС План от РИОСВ гр. Плевен.

(2) Работата по ал.1 **ИЗПЪЛНИТЕЛЯТ** ще изработи съобразно изискванията на действащата нормативна и поднормативна уредба в областта на предмета по ал.1 със свои материали и екипировка, ще го представи на община Искър и защити пред ДГС Ловеч.

(3) Площите на горите, за които ще се изработи Горскостопански план, се взимат от актуалната инвентаризация на горска територия собственост на общината, извършена съгласно разпоредбите на действащата законова уредба.

II. ЦЕНА И НАЧИН НА ПЛАЩАНЕ

Чл.2. ВЪЗЛОЖИТЕЛЯТ дължи на **ИЗПЪЛНИТЕЛЯ** възнаграждение в размер на **5 000.00 лева (пет хиляди лева) без ДДС и 6 000,00 лева (шест хиляди лева) с ДДС**, съгласно Ценовото предложение на **ИЗПЪЛНИТЕЛЯ**, представляващо неразделна част от договора.

Чл. 3. Заплащането на извършените работи по чл.1, се извършва от **ВЪЗЛОЖИТЕЛЯ** както следва:

1. **Първи етап - 2 500.00 лева** (словом: две хиляди и петстотин лева) без ДДС, съответно **3 000.00 лева** (три хиляди лева) с включено ДДС, в **14 дневен срок** от сключване на договора;

2. **Втори етап – 1 500.00 лева** (словом: хиляда и петстотин лева) без ДДС, съответно **1 800.00 лева** (хиляда и осемстотин хиляди лева) с включено ДДС, в **14 дневен срок** след предаване на проекта в чернови вид и представяне на протокола за приемане на извършената работа от РДГ – Ловеч, но не по-късно от **31.12.2015г.**;

3. **Окончателно плащане – 1 000.00 лева** (словом: хиляда лева) без ДДС, съответно **1 200.00 лв.** (хиляда и двеста лева) с вкл. ДДС в **14 дневен срок** след окончателното приемане на Горскостопанския план от РДГ – Ловеч и представяне на протокола по чл. 131 от Наредба № 6 на експертната комисията към РДГ – Ловеч.

Чл. 5. Дължимата от **ВЪЗЛОЖИТЕЛЯ** сума се заплаща в срок до **14 (четирнадесет) дневен срок** от получаването на фактура, в български лева, чрез банков превод от **ВЪЗЛОЖИТЕЛЯ** по следната сметка на **ИЗПЪЛНИТЕЛЯ**:

IBAN:	чл. 23 от ЗЛД
BIC:	
Банка:	СЖ “ЕкспресБанк”
Клон/офис:	клон София

III. СРОК И МЯСТО НА ИЗПЪЛНЕНИЕ

Чл.6. (1) Договорът влиза в сила от датата на неговото подписване и има действие до окончателното приемане на Горскостопанския план от РДГ – Ловеч, съгласно чл. 134, ал.1 от Наредба № 6 от 05.02.2004 г. за устройството на горите и земите от горския фонд и на ловностопанските райони в Република България.

(2) Срокът на договора може да бъде удължаван, по причини на непредвидени обстоятелства, независещи от волята на **ИЗПЪЛНИТЕЛЯ** при условията на чл. 43 от ЗОП.

(3) Във всички случаи от предходната алинея се съставя Анекс за удължаване на срока на договора, Протокол за установяване на причините, подкрепен с документи от компетентни органи, удостоверяващи обстоятелствата, наложили удължаването на срока.

Чл.7. Мястото на изпълнение на поръчката е: Територията на Община Искър, обл. Плевен

IV. ПРАВА И ЗАДЪЛЖЕНИЯ НА СТРАНИТЕ

Чл.8. ВЪЗЛОЖИТЕЛЯТ има право:

- (1) Да получи картния материал и софтуера, предмет на настоящия договор;
- (2) Да изисква от **ИЗПЪЛНИТЕЛЯ** да изпълнява в срок и без отклонения съответните дейности, съгласно Техническото задание и техническото предложение на обществената поръчка;
- (3) Да извършва проверка във всеки момент от изпълнението на договора относно качество, количества, етапи на изпълнение, технически параметри, без това да пречи на оперативната дейност на **ИЗПЪЛНИТЕЛЯ**;
- (4) Да прави рекламации при установяване на некачествена работа, която не е в съответствие с техническото задание на **ВЪЗЛОЖИТЕЛЯ** и техническото предложение на **ИЗПЪЛНИТЕЛЯ**.

Чл.9. ВЪЗЛОЖИТЕЛЯТ е длъжен:

- (1) Да заплати на **ИЗПЪЛНИТЕЛЯ** възнаграждени в размер, при условия и в срокове, съгласно настоящия договор;
- (2) Да оказва необходимото съдействие на **ИЗПЪЛНИТЕЛЯ** за изпълнението на договора.
- (3) Да не разпространява под каквато и да е форма всяка предоставена му от **ИЗПЪЛНИТЕЛЯ** информация, имаща характер на търговска тайна и изрично упомената от **ИЗПЪЛНИТЕЛЯ** като такава в представената от него оферта;
- (4) Да предостави на **ИЗПЪЛНИТЕЛЯ** утвърденото Техническо задание и безвъзмезден достъп до изходни данни (стари проекти, горскостопански карти, заповеди, протокил, сведения и справки за досегашното стопанисване и др.) за обекта на планиране;
- (5) Да предостави на **ИЗПЪЛНИТЕЛЯ** цифров модел на картата на възстановената собственост (КВС) по ЗВСГЗГФ и ЗСПЗЗ или кадастрална карта по землища границите на обекта на планиране;

Чл.10. ИЗПЪЛНИТЕЛЯТ има право:

- (1) Да получи уговореното възнаграждение при условията и в сроковете, посочени в настоящия договор.
- (2) Да иска от **ВЪЗЛОЖИТЕЛЯ** необходимото съдействие за осъществяване на работата по договора, включително предоставяне на нужната информация и документи за изпълнение на договора.
- (3) Да уведомява **ВЪЗЛОЖИТЕЛЯ** за възникналив процеса на работата проблеми и може да иска съдействие за тяхното разрешаване.

Чл.11. ИЗПЪЛНИТЕЛЯТ е длъжен:

- (1) Да изпълни поръчката качествено в съответствие с предложеното в офертата му, включително техническото предложение, което е неразделна част от настоящия договор.
- (2) Да извърши техническите дейности предмет на този договор при спазване на нормативните актове, регламентиращи този вид дейност;
- (3) Да подписва протокол за всички предоставени му от **ВЪЗЛОЖИТЕЛЯ** материали, съхранява ги и му ги връща след приключване на работите с протокол.
- (4) Да инициира заплащането за извършената работа, включително съставя Приемо-предавателни протоколи.
- (5) Да представи теренно-проучвателните работи най-късно до **30 дни от датата на сключване на договора**.
- (6) В срок до **31.10.2015г.** да предаде в РДГ – Ловеч, завършените в чернови вид картни материали за приемането им от Дирекцията по горите на лесоустройствено заседание с Протокол от РДГ – Ловеч;

(7) Да представи в РДГ – Ловеч Горскостопанския план в окончателен вариант с всички приложения към него **в срок не по-късно от 30.04.2016г.**, включително на магнитен носител и в цифров вид, за приемането му от Дирекцията по горите с протокола от приемателната комисия;

(8) В едномесечен срок след утвърждаване на протокола от експерния съвет при РДГ – Ловеч за окончателно приемане на Горскостопанския план, да отстрани за своя сметка констатираните грешки и пропуски в извършената работа;

(9) Да предаде извършената работа на **ВЪЗЛОЖИТЕЛЯ** в срок до **30.06.2016г.** след приемането му от Комисията при РДГ – Ловеч с протокол. Утвърденото от Началника на РДГ гр. Ловеч печатно копие на горскостопанския план се предоставя от **ИЗПЪЛНИТЕЛЯ** на **ВЪЗЛОЖИТЕЛЯ** след приключване на всички плащания по чл.3 от настоящия договор.

(10) Да не предоставя документи и информация на трети лица относно изпълнението на поръчката, както и да не използва информация, станала му известна при изпълнение на задълженията му по настоящия договор.

ГАРАНЦИЯ ЗА ИЗПЪЛНЕНИЕ

Чл.12. ИЗПЪЛНИТЕЛЯТ гарантира изпълнението на произтичащите от настоящия договор свои задължения с гаранция за добро изпълнение в размер на **250.00** (двеста и петдесет) лева, представляващи **5% /пет процента/** от неговата обща стойност, **без ДДС.**

Чл.13. ВЪЗЛОЖИТЕЛЯТ задържа и се удовлетворява от гаранцията, когато **ИЗПЪЛНИТЕЛЯТ** системно не изпълнява някое от задълженията си по договора, както и когато прекъсне или забави изпълнението на задълженията си по договора с повече от 7 (седем) дни.

Чл.14. Гаранцията за изпълнение на договора се представя в една от следните форми:

(1) парична сума в размер на **5% /пет процента/** от стойността на договора без ДДС, в размер на **250.00** (двеста и петдесет) лева, превелена по сметка на **Община Искър в СЖ "Експресбанк" АД, клон Плевен, IBAN: чл. 23 от ЗЛД, чл. 23 от ЗЛД BIC: чл. 23 от ЗЛД ;**

(2) оригинал на банкова гаранция на същата стойност.

Чл.15. Гаранцията за изпълнение се освобождава в пълен размер в срок до двадесет работни дни след крайния срок за предаване на обема на обществената поръчка, определен съгласно чл.6, ал. 1 от договора, без да се дължат лихви;

Чл.16. Гаранцията за изпълнение се задържа от **ВЪЗЛОЖИТЕЛЯ**, в случай на прекратяване на договора по вина на **ИЗПЪЛНИТЕЛЯ**.

VI. ПРЕДАВАНЕ И ПРИЕМАНЕ НА ИЗПЪЛНЕНИЕТО

Чл. 22. Приемането на извършената работа по чл. 1 се извършва от определени от страна на **ВЪЗЛОЖИТЕЛЯ** и **ИЗПЪЛНИТЕЛЯ** лица (МОЛ).

(1). Приемането на работата по настоящия договор се удостоверява с подписване от лицата по чл. 22 на двустранен протокол/акт или на друг документ.

Чл. 23. ИЗПЪЛНИТЕЛЯТ предава на **ВЪЗЛОЖИТЕЛЯ** дейностите по чл.1 от настоящия договор както следва:

(1) За дейността по чл.1, ал. 1, т.1 - **в срок от 30 календарни дни от датата на сключване на договора;**

(2) за дейностите по чл.1, ал.1, т.2 - в срок до **31.10.2015 г.** предава изработения горскостопанския план в чернови вид за приемане на лесоустройствено съвещание – в 1 екземпляр;

(3) За дейностите по чл.1, ал.1, т.4 - в срок до един месец след издаване на протокол от Техническия експертен съвет при РДГ Ловеч за приемане на плана - когато се извършва

предаване на Горскостопански план в белови вид на ВЪЗЛОЖИТЕЛЯ за приемане от РДГ. Разработване на ЗБР за оценяване съвместимост на ГСПл за горите собственост на Възложителя, попадащи в НЕМ НАТУРА 2000 – 3 бр.

(4) Приемането на горскостопанския план се извършва от комисия назначена от Директора на Регионална дирекция по горите гр. Ловеч.

(5) Окончателното приемане на Горскостопанския план става след отразяването на бележки и препоръки от протокола на приемателната комисия на РДГ гр. Ловеч в срок до 30 дни след датата на протокола, утвърден от директора на РДГ-Ловеч.

VIII. НЕУСТОЙКИ

Чл.24. Вслучай на забавяне на задълженията по този договор от страна на **ИЗПЪЛНИТЕЛЯ**, същият дължи неустойка в размер на 5 % (пет процента) на ден, но не повече от 10% от стойността по чл. 3 от настоящия договор;

Чл.25. Плащането на неустойката не освобождава страните от изпълнение на съответните задължения.

Чл.26. Изплащането на неустойката не лишава изправната страна от правото датърси реално изпълнение и обезщетение за претърпени вреди.

IX. НЕПРЕДВИДЕНИ ОБСТОЯТЕЛСТВА

Чл.27. Страните по настоящия договор не дължат обезщетение за претърпени вреди и загуби, в случай че последните са причинени в резултат на непредвидени обстоятелства.

Чл.28. В случай че страната, която е следвало да изпълни свое задължение по договора, е била в забава, тя не може да се позовава на непреодолима сила.

Чл.29. Докато трае непреодолимата сила, изпълнението на задълженията на свързаните с тях насрещни задължения се спира.

X. ПРЕКРАТЯВАНЕ НА ДОГОВОРА

Чл.30 (1) Действието на този договор се прекратява:

1. С изтичането на срока по чл. 6, ал.1 от настоящия договор;
2. По взаимно съгласие между страните, изразено в писмена форма;
3. При виновно неизпълнение на задълженията на една от страните по договора – с 10-дневно писмено предизвестие от изправната до неизправната страна;
4. С окончателното му изпълнение;
5. По реда на чл. 43, ал. 4 от Закона за обществените поръчки.
6. **ВЪЗЛОЖИТЕЛЯТ** може да прекрати договора без предизвестие, когато **ИЗПЪЛНИТЕЛЯТ**:

6.1. забави изпълнението на някое от задълженията си по договора с повече от 7 (седем) работни дни;

6.2. не отстрани в разумен срок, определен от **ВЪЗЛОЖИТЕЛЯ**, констатирани недостатъци;

не изпълни точно някое от задълженията си по договора;

6.3. бъде обявен в несъстоятелност или когато е в производство по несъстоятелност или ликвидация.

7. **ВЪЗЛОЖИТЕЛЯТ** може да прекрати договора едностранно с едномесечно предизвестие, без дължими неустойки и обезщетения и без необходимост от допълнителна обосновка. Прекратяването става след уреждане на финансовите взаимоотношения между страните за извършените от страна на **ИЗПЪЛНИТЕЛЯ** и одобрени от **ВЪЗЛОЖИТЕЛЯ** дейности по изпълнение на договора.

XI. ЗАКЛЮЧИТЕЛНИ РАЗПОРЕДБИ

Чл.30. Изменение на сключен договор за обществена поръчка се допуска по изключение, при условията на чл. 43, ал. 2 от Закона за обществените поръчки.

Чл.31. Когато някоя от страните е променила адреса си, без да уведоми за новия си адрес другата страна, съобщенията ще се считат за надлежно връчени и когато са изпратени на стария адрес.

Чл.32. Споровете, възникнали при тълкуването или изпълнението на настоящия договор ще се решават от страните със споразумение, а когато това се окаже невъзможно - по реда на Гражданския процесуален кодекс.

Чл.33. За неуредени въпроси по настоящия договор ще се прилагат разпоредбите на ЗЗД, ЗОП и действащото в Република България законодателство.

Настоящият договор се състави и подписа в два еднообразни екземпляра – един за **ИЗПЪЛНИТЕЛЯ** и два за **ВЪЗЛОЖИТЕЛЯ**.

Неразделна част от настоящия договора са:

1. Техническо задание, утвърдено от РДГ Ловеч и Техническа спецификация приложение № 1 към настоящия договор.
2. Ценово предложение на **ИЗПЪЛНИТЕЛЯ** - приложение №2 към настоящия договор.
3. Техническо предложение на **ИЗПЪЛНИТЕЛЯ** - приложение №3 към настоящия договор.

**ЗА ВЪЗЛОЖИТЕЛ
ОБЩИНА ИСКЪР:**



Емилия Георгиева Тончева
/ За Кмет на Община Искър
(съгл. Заповед № 337/18.09.2015 г.)


чл. 23 от ЗЛЛД

.....
/Силвия Медунска/
Директор на дирекция ФСДАО

чл. 23 от ЗЛЛД

Съгласувал:
/Мария Иванова/
Юриисконсулт

ЗА ИЗПЪЛНИТЕЛ:



чл. 23 от ЗЛЛД

.....
/Георги Калбафев/
Управител на
„ПРОЛЕС-ИНЖЕНЕРИНГ” ООД

РЕПУБЛИКА БЪЛГАРИЯ
Община ИСКЪР
Reg. № 24-12/14
20.07 2013 год



МИНИСТЕРСТВО НА ЗЕМЕДЕЛИЕТО И ХРАНИТЕ
ИЗПЪЛНИТЕЛНА АГЕНЦИЯ ПО ГОРИТЕ
РЕГИОНАЛНА ДИРЕКЦИЯ ПО ГОРИТЕ - ЛОВЕЧ

Ловеч, 5500, ул. Гьрговска, № 56, тел. 068/603 823, факс: 068/603 822,
e-mail: rugloyetch@nug.bg



Intertek

Линк П. Богдански
20.07.15

чл.23 от ЗЗЛД

ДО
ОБЩИНА ГР. ЛЕТНИЦА
ГР. ИСКЪР
ГР. ЛЕВСКИ

22.5362/170715

Приложено, изпращаме Ви утвърдени задания за изработване на горскостопански
планове за горските територии собственост на Вашите общини.

Приложение: 2 бр. задание

чл.23 от ЗЗЛД

ДИРЕКТОР РДГ ГР. ЛОВЕЧ
ИНЖ. ПАВЛИ БОГДАНСКИ



ВЯРНО С ОРИГИНАЛА

110001
чл.23 от ЗЗЛД

„ПРОЛЕС-ИНЖЕНЕРИНГ” – ООД

УТВЪРДИЛ:

Чл.23 от ЗЗЛД

Директор РДК:

/инж. П. Богдански/



ЗАДАНИЕ

ЗА ИЗРАБОТВАНЕ НА ГОРСКОСТОПАНСКИ ПЛАН И
ПЛАН ЗА ДЕЙНОСТИТЕ ПО ОПАЗВАНЕ ОТ ПОЖАРИ НА ГОРСКИТЕ
ТЕРИТОРИИ СОБСТВЕНОСТ НА ОБЩИНА ИСКЪР

Чл.23 от ЗЗЛД

ИЗРАБОТИЛ:

Чл.23 от ЗЗЛД

/инж. И. Любенов/



София, 2015 г.

ВАРНО С ОРИГИНАЛА



Чл.23 от ЗЗЛД

Увод

Цел на заданието е изработка на Горскостопански план обхващащ горските територии собственост община Искър.

Заданието за изработка на Горскостопански план е изготвено съгласно Наредба №6 от 05.02.2004г. на МЗГ за Устройство на горите и земите от горския фонд и на ловностопанските райони в Република България, и съгласно Наредба №8 от 05.08.2011 г. на МЗГ за сечите в горите.

Основание за изработването на настоящото задание е Договор № Д-ОА-160/за изработка на задание за горскостопански план от 22.05.2015 г. между община Искър и "Пролес инженеринг" ООД.

Горскостопанският план обхваща горските територии собственост на община Искър, попадащи в землищата на следните населени места: гр. Искър и селата Долни Луковит, Староселци и Писарово.

Горскостопанският план ще бъде изработен по данни от инвентаризацията на всички горски територии в обхвата на ТП „ДГС Плевен“, извършена през лятото на 2014г.

Заплащането на горската инвентаризацията е от бюджета на ИАГ, докато Горскостопанският план се заплаща от Инвеститора, община Искър-Плевенска област.

Предмет на настоящето задание изработването на Горскостопански план на всички гори и горски земи, собственост на община Искър-Плевенска област.

В настоящето задание е направена кратка характеристика на горските територии по вид на горите и горските земи и по функционална категория.


Посочени са сроковете за изготвяне на Горскостопанския план и представянето му на Инвеститора.

Направено е предложение за обособяване на стопански класове, целта на производство и турнусите на сеч.

Посочени са основните насоки за начините за установяване на дървесния запас и годишното ползване.

Направено е описание на категориите гори съгласно чл.5 от Закона за горите.

Показано е разпределението на площта по видове насаждения и бонитети, въз основа на което са предложени и съответните стопански класове.



В заданието са указани основните насоки за изготвянето на Горскостопанския план, проектирането на сечите и мероприятията за опазването на горите.

Описано е съдържанието на Горскостопанския план.



ВЯРНО С ОРИГИНАЛА

ЧЛ.23 ОТ ЗЗЛД

I. Изработване на Горскостопански план на горските територии, собственост на община Искър, Плевенска област.

1. Обща площ, подлежаща на горскостопанско планиране

1.1. Площ на горските територии.

Съгласно административно-териториалното деление на Р България община Искър попада в обхвата на Плевенска област. В себе си тя включва общинския център гр. Искър и землищата на селата Долни Луковит, Староселци и Писарово. Общинският център гр. Искър се намира на 35 км. западно от гр. Плевен.

В горско-административно отношение горските територии попадат в обхвата на ТП „ДГС Плевен“ към СЗДП, РДГ – гр. Ловеч.

Горските територии, предмет на горскостопанска инвентаризация и Горскостопанския план ще бъдат всички устроени и неустроени до момента гори над 1 /един/ декар, съгласно чл.2 от Закона за горите, възстановени на община Искър по реда на Закона за възстановяване на собствеността върху на горите и земите от горския фонд /ЗВСГЗГФ/, с решения и протоколи за въвод на Общинска служба „Земеделие“ – гр. Искър или със съдебни решения.

Представеното в таблица №1 площно разпределение на горските територии общинска собственост, е съгласно актуалната към 30.11.2014г. Карта на Възстановената Собственост /КВС/, за всички землища на територията на общината.



ВЯРНО С ОРИГИНАЛА

ЧЛ.23 ОТ ЗЗЛД

Таблица № 1

**Площно разпределение на горските територии
собственост на община Искър**

Землище	Гори и земи възстановени по ЗВСГЗГФ	Гори възстановени по ЗСПЗЗ	Обща площ на горските територии, общинска собственост
гр.Искър	0.8	124.9	125.7
с.Долни Луковит	-	14.5	14.5
с.Староселци	-	75.9	75.9
с.Писарово	-	113.2	113.2
ОБЩО	0.8	328.5	329.3

При инвентаризацията, в обхвата на ДГС „Плевен“ през 2014г. са установени 329.3 ха гори общинска собственост.

Списък на имотите, горски територии собственост на община Искър е даден в *Приложение № 1* към заданието.


1.2. Характеристика на горските територии

Информация за разпределението на площта по вид на горите и земите е представено в таблица №2.

Таблица №2

Разпределение на общата площ по вид на горите и вид на земите

Вид на подотдела	иглол.	ш.вис.	рекон.	и.прев	нискос	топол.	Всичко	%
А. Насаждения								
а) С пълен. 0.4-1.0	12.0	12.9	-	73.7	190.7	21.0	310.3	94.2
От естест.произход	-	0.8	-	73.7	181.1	17.0	272.6	82.8
Склопена култура	12.0	12.1	-	-	9.6	4.0	37.7	11.4
Несклопена култура	-	-	-	-	-	-	-	-
б) С пълен. 0.1-0.3	-	-	-	11.8	-	7.2	19.0	5.8
От естест.произход	-	-	-	11.8	-	3.2	15.0	4.6
изредена култура	-	-	-	-	-	4.0	4.0	1.2
Всичко насаждения	12.0	12.9	-	85.5	190.7	28.2	329.3	100.0
В. Клек								
	-	-	-	-	-	-	-	-



КОПИЕ С ОРИГИНАЛА
Чл.23 от ЗЗЛД

Всичко залес. площ	12.0	12.9	-	85.5	190.7	28.2	329.3	100.0
В. Незалесена дървопроизв. площ								
сечище	-	-	-	-	-	-	-	-
пожарище	-	-	-	-	-	-	-	-
голина	-	-	-	-	-	-	-	-
Всичко незал. площ								
Г. Недървопроизводителна г. площ								
поляна	-	-	-	-	-	-	-	-
Всичко недър. площ								
Обща площ -хектари	12.0	12.9	-	85.5	190.7	28.2	329.3	100.0

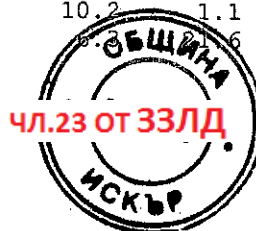
Залесената площ е и обща за обекта на плана. Културите заемат 13% от залесената площ, естествените насаждения заемат останалата площ. Най-голяма е площта на нискостъблените гори – 191 ха, следвани от издънковите гори за превръщане в семенни- около 86 ха.

Следващата таблица №3 представя разпределението на залесената площ по видове насаждения и бонитети.

Таблица №3

Разпределение на залесената площ по вид на насаждението и бонитет

Видове насаждения	Б	о	н	и	т	е	т	и	Общо ха.	Ср. бонитет
	I	II	III	IV	V					
Насаждения Чисти										
Айлант	-	-	-	0.1	-	0.1	4	4.0		
Бяла акация	-	0.2	19.0	97.1	21.7	138.0	4	4.0		
Бял бряст	-	-	-	0.2	4.0	4.2	5	5.0		
Благун	-	-	-	1.3	-	1.3	4	4.0		
Бяла топола	-	-	4.9	-	-	4.9	3	3.0		
Гледичия	-	-	-	12.1	-	12.1	4	4.0		
Космат дъб	-	-	-	-	12.5	12.5	5	5.0		
Летен дъб	-	-	0.8	-	-	0.8	3	3.0		
Полски бряст	-	-	-	-	1.8	1.8	5	5.0		
Цер	-	-	-	4.9	-	4.9	4	4.0		
ВСИЧКО	-	0.2	24.7	115.7	40.0	180.6	4	4.1		
Насаждения Смес. Широколистни										
Бяла акация	-	-	11.6	4.2	1.0	16.8	3	3.4		
Бял бряст	-	-	1.0	1.2	6.0	8.2	5	4.6		
Бяла върба	0.2	0.7	-	-	-	0.9	2	1.8		
Благун	-	-	9.3	2.3	-	11.6	3	3.2		
Бяла топола	-	0.2	2.7	-	-	2.9	3	2.9		
тп. I-214	-	-	9.4	-	-	9.4	3	3.0		
Келяв габър	-	-	-	7.5	-	7.5	4	4.0		
Полски бряст	0.8	-	-	-	1.2	2.0	3	3.4		
Цер	-	-	1.1	10.2	1.1	12.4	4	4.0		
без преобладание	-	4.1	3.3	-	6	35.3	4	4.3		



ВЯРНО С ОРИГИНАЛА

ЧЛ.23 ОТ ЗЗЛД

ВСИЧКО	1.0	5.0	38.4	31.7	30.9	107.0	4	3.8
Култури Чисти								
Смърч	0.4	-	-	-	-	0.4	1	1.0
Черен бор	1.2	-	0.9	7.8	-	9.9	4	3.5
ВСИЧКО	1.6	-	0.9	7.8	-	10.3	3	3.4
Култури Смес.Игл-Шир.								
Черен бор	-	-	-	1.7	-	1.7	4	4.0
Култури Чисти								
Бяла акация	-	-	-	-	5.4	5.4	5	5.0
тп. Vachelieri	-	-	1.0	-	-	1.0	3	3.0
тп. I-214	-	1.9	4.7	-	-	6.6	3	2.7
Полски ясен	0.7	-	-	-	-	0.7	1	1.0
Регенерата	-	-	0.4	-	-	0.4	3	3.0
ВСИЧКО	0.7	1.9	6.1	-	5.4	14.1	4	3.5
Култури Смес.Шир-Игл.								
Бяла акация	-	-	-	4.2	-	4.2	4	4.0
Култури Смес.Широколистни								
Обикновен орех	-	0.7	-	-	-	0.7	2	2.0
без преобладание	-	-	-	10.7	-	10.7	4	4.0

Всичко	3.3	7.8	70.1	171.8	76.3	329.3	4	3.9

Процент	1.0	2.3	21.3	52.2	23.2	100.0	-	-

Горите със защитни и специални функции са обособени съгласно изискванията на Закона за горите /ЗГ/, Закона за защитените територии /ЗЗТ/ и Закона за биологичното разнообразие /ЗБР/.

Таблица №4 представя разпределението на общата площ по функционална категория.

Таблица №3

Разпределение на ОБЩАТА ПЛОЩ по ФУНКЦИОНАЛНА ГРУПА

Функционална кате-гория	Водеща функц.катег. ха	%	В др.катег. ха	Общо ха
Стопански функции	123.7	37.6	-	123.7
Защ ивица ж.п. линия	1.4	0.4	0.2	1.6
Защитна ивица река	0.8	0.2	6.2	7.0
Полезащ. горски пояс	12.1	3.7	-	12.1
Общо ЗАЩИТНИ ФУНКЦИИ	14.3	4.3		
Защитена местност	0.8	0.2	-	0.8
зв"Горни Дъбн-Телиш"	0.2	0.1	-	0.2
зв"Река Искър"	190.3	57.8	0.8	191.1
Общо СПЕЦИАЛНИ ФУНК.	191.3	58.1		
Общо ЗАЩИТНИ И СПЕЦ.	205.6	62.4		



ВЯРНО С ОРИГИНАЛА

ЧЛ.23 ОТ ЗЗЛД

Горските територии, собственост на община Искър, попадат в следните защитени зони по „Натура 2000“:

- **Зона BG 0002095 „Горни Дъбник- Телиш“** – зона по Директива на ЕС 79/409/ЕИО от 02.05.1979г. за опазване на дивите птици.

- **Зона BG 0000613 „Река Искър“** - зона по Директива на ЕС 92/43/ЕИО от 21.05.1992г. за запазване на природните местообитания и на дивата флора и фауна.

Залесяванията и сечите в горскостопанския план, предвидени в тези територии трябва да бъдат съобразени с режимите за стопанисване на защитената зона.

2. Досегашно стопанисване

В главата за досегашното стопанисване в Горскостопанския план да се направи кратък преглед на досегашното стопанисване на горските територии, като се представят определените до момента стопански класове и възприетите турнуси на сеч.

Да се анализират резултатите от изведените възобновителни сечи. Да се анализира ползването на дървесина по видове гори, видове сечи и категории дървесина и по сортименти. Да се установи площта на невъзобновените сечища и разстроени гори и да се посочат положителните резултати от извършената работа по възобновяването на зрелите гори.

Да се направи оценка как се отразява ползването от възобновителните сечи върху възрастовата структура на гората като цяло и на конкретните насаждения в частност.

Да се анализират и оценят резултатите от изведените отгледни сечи по вид на сечта, интензивност и обем, и да се сравнят с предвижданията на предишния горскостопански план.

Да се обърне внимание на резултатите от проведените осветления и прочистки за формиране на състава на младите насаждения, в контекста на изискванията за опазване на биоразнообразието и увеличаване на устойчивостта на горските насаждения.

Да се прецени работата по събирането и оползотворяването на сухата и паднала маса в горите и провеждането на санитарните сечи.



ВЯРНО С ОРИГИНАЛА

ЧЛ.23 ОТ ЗЗЛД

Да се направи преглед и оценка на изведените сечи в защитните гори и гори със специални функции и доколко тези сечи са допринесли полезните функции на тези гори.

Да се анализира възобновяването чрез подпомагане и чрез залесяване, резултатите от инвентаризацията на културите и доколко залесените дървесни видове са подходящи за съответните месторастения.

Да се опишат проведените противоерозионни мероприятия, както и състоянието на ерозионните процеси.

Да се даде подробна информация за добитите и реализирани недървесни горски продукти и доколко те са били съобразени с възможностите на горската територия.

Да се направи анализ на състоянието на охраната на горите и проведените мероприятия за опазване на горите от нарушения. Да се посочи броят на нарушенията в горите и да се прецени работата извършена за тяхното ограничаване.

Да се направи оценка на проведената борба срещу болести и вредители.

За извършване на посочените анализи, Възложителят трябва да представи на Изпълнителя по договора необходимите данни, таблици и справки за досегашното стопанисване до края на м. май 2015 г.

3. Измерване, картиране и таксирание на общинските горски територии.

Горскостопанският план ще бъде разработен по данни от проведената през 2014 г. горскостопанската инвентаризация в обхвата на ТП „ДГС Плевен“.


При изработването му трябва да бъдат спазени всички изисквания на Закона за Горите и свързаната с него подзаконова нормативна база.

Запасът на всички насаждения да се определи по възприетите окомерно-таблични методи.

4. Проучване на природните условия

Проучванията на природните условия в района е неделима част и от горската инвентаризация и от горскостопанския план.

Да се проучат и опишат природните условия за района: географско положение, хидроложки условия, релеф, климат, геоложки строеж и петрографски състав, по начините, указани в Наредба №6 от 05.02.2004г.



ВЯРНО С ОРИГИНАЛА
Чл.23 от ЗЗЛД

на МЗГ за Устройство на горите и земите от горския фонд и на ловностопанските райони в Република България.

5. Проучване на икономическите условия

Да се анализира значението на горите за икономиката на населените места в община Искър, като източник на дървесина.

Да се определи стопанското значение на защитните, водоохранните, противоерозионните и здравно-курортните функции на горите, както и накратко да се анализират условията за ловен туризъм в общинските гори.

Да се направи анализ на пътната мрежа в района и доколко благоприятства правилното организиране, управление и стопанисване на горите. Да се посочи достъпността до общинските горски масиви и доколко са поддържани стабилизирани и земни автомобилни пътища през горските и селскостопанските територии.

Да се определи преобладаващото стопанско ползване от горите на общината и възможността за продажба на дървесина на преработващи предприятия. Да се изброят основните ползватели на дървесина освен общината, ако има такива.

В горскостопанския план да се упоменат възможностите и условията за ползвания на недървесни ресурси със стопанска цел.

Да се анализира стопанското значение на пашата на домашни животни в общинските гори.

6. Насоки за стопанисване на горските територии.

6.1. Горскостопански участъци – да се обособи един горскостопански участък, който обхваща всички общински горски територии.

6.2. Стопански класове, цел на стопанството и турнуси на сеч – обособяването на стопанските класове ще се направи след инвентаризацията на всички гори в обхвата на ТП „ДГС Плевен“, като се спазят изискванията на нормативната база и принципите спазени при обособяването на стопанските класове в териториалния обхват на ТП ДГС Плевен.

На база инвентаризираните при предишното устройство гори и земи, попадащи върху общински имоти, в заданието се дава следното предложение за вероятните стопански класове, които да бъдат обособени през следващия ревизионен период:



ВЯРНО С ОРИГИНАЛА

ЧЛ.23 ОТ ЗЗЛД

6.2.1. Черборови култури – към този стопански клас да се включат култури с преобладание на черен бор. Целта на производство е средна строителна дървесина, при ориентировъчен турнус на сеч 60 г.

6.2.2. Широколистни високостъблени – този стопански клас да се обособи за насаждения и култури с преобладание на липа, ясен, бреза, бряст, летен дъб или смесени насаждения от тези видове без преобладание. Голямото разнообразие на видовете налага диференцирани турнуси за сеч за отделните дървостои.

6.2.3. Благунов средно и нискобонитетен за превръщане – в този стопански клас да се включат издънкови насаждения, чисти и с преобладание на благун, с цел за превръщане в семенни. Турнусът на сеч се предлага да бъде 50 г.

6.2.4. Церов за превръщане – в този стопански клас да се включат издънкови насаждения с преобладание на цер, с цел за превръщане в семенни. Турнусът на сеч се предлага да бъде 30 г.

6.2.5. Смесен средно и нискобонитетен за превръщане – в този стопански клас да се включат издънкови насаждения без преобладание в състава, както и чисти и с преобладание на някой от видовете бял и полски бряст, полски клен, космат и летен дъб, с цел за превръщане в семенни. Турнусът на сеч се предлага да бъде 50 г.

6.2.6. Акациев – към този стопански клас да се включат чисти и смесени насаждения и култури с преобладание на акация, айлант и гледичия. Целта на производство е средна дървесина с диаметър на тънкия край над 8 см при турнус на сеч 15г.


6.2.7. Тополов – към този стопански клас да се включат издънкови насаждения и култури от тополи на типични и нетипични крайречни месторастения, както и тези с преобладание на бяла върба и бяла и черна топола. Целта на стопанисването е едра строителна дървесина, като за тополите на типични крайречни месторастения турнусът на сеч ще бъде 15 г., а на нетипични – 12 г.

7. Планирани горскостопански мероприятия

7.1. Сечи

Основен нормативен документ за планиране на сечите във всички гори е Наредба №8 от 05.08.2011 г. на МЗГ за Сечите в горите на Р България.

Съобразно биологическите особености на дървесните видове, типовете месторастения, състоянието на насажденията и целта на



КОПИЕ С ОРИГИНАЛА

ЧЛ.23 ОТ ЗЗЛД

стопанисването на общинските горски територии, в Горскостопанския план да се предвидят следните видове сечи:

7.1.1. Възобновителни сечи

- **КРАТКОСРОЧНО-ПОСТЕПЕННА СЕЧ** - да се планира в зрелите насаждения на издънковите стопански класове. В зависимост от хода на възобновителния процес могат да се планират и трите фази на сечта, а именно:

- **осеменителна фаза** - да се планира в насаждения със запазена склопеност, като целта е да се създадат благоприятни почвени, топлинни и светлинни условия за равномерно осеменяване на площите и поникване и развитие на подраста и не се допусне зачимяване на почвата.

Тази фаза на постепенната сеч да се планира в издънковите гори, за превръщане в семенни. Насажденията да са с пълнота от 0.7 до 0.8, с равномерен строеж и без или със слабо до средно възобновяване (до 30 %) в момента, но с благоприятни условия за появата на достатъчно количество качествен подраст. Интензивността на сечта в зависимост от пълнотата да бъде 25-30 %.

- **осветителна фаза** - да се планира с цел да се осигури прираст на появилият се подраст и доосеменяване на площта, а където е необходимо тази сеч е съпроводена с подпомагане на естественото възобновяване без залесяване или с изсичане на подлеса.

Осветлителна фаза да се планира в насаждения с наличие до 50% равномерно разположен приравнен подраст. Интензивността на сечта да бъде 25-30 %.

- **окончателна фаза** - планира се в зрелите издънкови насаждения, със склопеност до 0,4 в които е осигурено надеждно възобновяване с укрепнал подраст и процент на покритие на площта над 80%.

- **ПОСТЕПЕННО-КОТЛОВИННА СЕЧ** - да се планира в зрелите насаждения от всички издънкови стопански класове. Насажденията трябва да са с неравномерен строеж и групово разположение на наличния подраст, като в зависимост от процента на покритие и състоянието на подрастта, планираната интензивност на сечта ще бъде различна.

Проектираните постепенно-котловинни сечи да бъдат с удължен възобновителен период до 30 години.

- **ГОЛА СЕЧ** - да се планира в акациевеи и тополови гори, преминали турнусна възраст, както и в нискостъблениа стопански клас. След извеждане на сечта, нискостъблените гори ще се стопанисват издънково, а тополовите сечища ще се залесят подходящи клонови тополи. За предпазване от вредно въздействие на водите, голите сечи в ивицата дига-бряг да се планира те да се провеждат на площ до 5 ха. Когато тополовите гори са с обща площ до 5 ха, сечищата се залагат перпендикулярно на водното течение и са с широчина до 150м. Голата сеч в нискостъблените гори, с изключение на акациевите, да се планира на площни сечища до 2 ха.



ОРИГИНАЛ
ЧЛ.23 ОТ ЗЗЛД

Да се обърне особено внимание на изредените невъзобновени насаждения, в които следва да се проектират мероприятия за тяхното комбинирано възобновяване – естествено и изкуствено.

При необходимост след извеждане на възобновителните сечи да се предвиди изсичане на подлеса и отглеждане на подраства.

Във възобновителните участъци да се предвидят мероприятия за опазване на подраства, като ограничаване на пашата, проектиране на прокари, ограждане и др.

При провеждане на възобновителни сечи в границите на защитените зони да се планира запазването на минимум 10 куб.м гниеца дървесина и да се оставят еднични хралупести дървета.

7.1.2. Отгледни сечи

С цел регулиране на бъдещия състав на културите и насажденията, повишаване на тяхната продуктивност и устойчивост, за използване на естествения отпад, поддържане на добро санитарно състояние да се планират отгледни сечи с интензивност, според растежните условия, дървесния състав, възрастта и оптималната кръгова площ. В насаждения и култури с неравномерен строеж и намалена пълнота да се предвижда отгледна сеч в гъстите групи.


- **ПРОЧИСТКА** се провежда от склопяване на насажденията до възраста, в която започва интензивно нарастване на дърветата по височина. В зависимост от функционалната категория, дървесния вид, пълнотата, схемата на създаване, бонитета, типа месторастене, изложението и наклона на терена интензивността на планираните прочистки може да бъде от 10% до 20%.

Основната задача на тази отгледна сеч е регулирането на състава, произхода, пълнотата, качествената структура и здравословното състояние на дървостоя.

ПРОРЕЖДАНЕ да се планира в периода на интензивен растеж на дърветата по височина за регулиране на броя на дърветата с желани качества, осигуряване на условия за нарастването им по височина и подобряване и поддържане на стабилността и механичната устойчивост на насажденията.

Да се планира при извеждането на сечите да се толерират стопански по-ценните видове като дъбовете и ясена за сметка на цера.

Целта на тази сеч е да се осигури прираста на дървостойте по височина и да се отгледат дървета с прави, добре окастри стъбла и добре развити корони.



ВЯРНО С ОРИГИНАЛА

13

Чл.23 от ЗЗЛД

ПРОБИРКА да се планира за насаждения в период на интензивен растеж на дърветата по диаметър до започване на възобновителна сеч за създаване на условия за нарастването на дърветата с желани стъблени форми по диаметър, както и за подобряване на индивидуалната им стабилност и механична устойчивост. В зависимост от това дали през предходните ревизионни периоди са изведени прочистки или прореждания, интензивността на планираните пробирки могат да бъдат различни, но не по-големи от 30%.

7.1.3. САНИТАРНА СЕЧ – да се проектира при наличие на повреди, причинени от биотични и абиотични въздействия със степен на повредата над 10%, в зависимост от степента на повредите.

7.1.4. ТЕХНИЧЕСКИ СЕЧИ – по чл.36 ал.1 от Наредба №8 от 05.08.2011 г. на МЗГ за Сечите в горите на Р България.

Задължително при планираните сечи в рамките на защитените зони по „Натура 2000“ да се спазват ограничителните режими съгласно наредбата за сечите.

Сечите в горите със защитни и специални функции да се предвиждат съобразно тяхната функционална категория.

7.2. Определяне размера на годишното ползване от възобновителни сечи, както и размера на общото ползване през десетилетието.

Размерът на годишното ползване да се определи по състояние т.е. като сбор от предвидените ползвания от възобновителни сечи от отделните насаждения.

Размерът на годишното ползване в защитените зони по „Натура 2000“ също да се определи по състояние.

Ползването от сечи за противопожарни мероприятия да се рекапитулира отделно.

За всяко насаждение да се определи ползването по дървесни видове без клони и с клони.

7.3. Възобновяване и залесяване

Горскостопанските мероприятия, заложи при изработването на Горскостопанския план трябва максимално да спомагат за естественото възобновяване на насажденията. Останалите мероприятия – подпомагане и залесяване трябва само да подпомагат и регулират този процес.

Чл.23 от ЗЗЛД

ВЯРНО С ОРИГИНАЛА

ИСКЪР

Чл.23 от ЗЗЛД

В насажденията със затруднено възобновяване да се предвидят мероприятия за неговото подпомагане чрез разрохкване, изсичане на подлеса от келяв габър, мъждрян и др.

В младите култури и семенни насаждения с намалена пълнота да се планират мероприятия за увеличаването ѝ. При попълване със светлолюбиви видове да се предвижда сеч за оформяне котли за залесяване.

При определяне на дървесните видове за залесяване да се има в предвид определения за всеки подотдел тип месторастене. Да се толерира залесяването с местни и характерни за района дървесни видове.

Насоките за залесяване, вида на почвоподготовката и гъстотата на културите се определят съгласно Наредба №2 от 02.02.2009 г. за Залесяване и инвентаризация на горските култури.

8. Управление и пазене на горските територии

Изпълнителя на Горскостопанския план, съвместно с представители на община Искър да определи необходимия брой служители по охрана на горските територии.

9. Проектиране на други мероприятия

9.1. Ползване на недървесни горски ресурси

Ползването на недървесни горски ресурси от горските територии на община Искър, което представлява добивът на смола, борина, сено, кори, лико, семена, гъби, лечебни и ароматни растения или части от тях, лишеи и мъхове, горски плодове, зеленина, коледни елхи, листников фураж, улов на животни, които не са дивеч, както и разпореждането с тях, да се планира в съответствие с разпоредбите на ЗГ.

Ползвания на недървесни горски ресурси, когато представляват стопанска дейност ще се извършва само, ако това е предвидено в Горскостопанския план. Условието и реда, както и нормите за съответните ресурси да се проучат от изпълнителя на горскостопанския план и да се съгласуват с представители на общината.

9.2. Паша

Плана за пашата да се разработи по землища, като се съгласува с представители на община Искър.


В блокове, забранени за паша да не се включват изолирани насаждения, подходящи за паша.

9.3. Борба с болести и вредители

Чл.23 от ЗЗЛД

Чл.23 от ЗЗЛД

ВЯРНО С ОРИГИНАЛА



Да се проектират мероприятия за борба с болести и вредители, като се използват резултатите от досегашното лесопатологично обследване.

9.4. Строителство на сгради, пътища и противоерозионни съоръжения.

Да се проучи необходимостта от планиране на противоерозионни мероприятия, както и строителството на пътища, сгради и други съоръжения в горските територии собственост на община Искър.



ЧЛ.23 ОТ ЗЗЛД

СФ
ВЯРНО С ОРИГИНАЛА

10. Оценка за съвместимост на планираните мероприятия с предмета и целите на опазване на защитените зони, в които попадат общински горски територии.

Да се разработи съгласно изискванията залегнали в одобрен от председателя на ДАГ доклад № 0403-12/05.03.2009 г. от отдел „Лесоустройство и отчет на горския фонд“.

11. План за дейности по опазване на горските територии от пожари

Дейностите по опазване на общинските горски територии от пожари ще бъдат част от дейностите, предвидени за цялата територия в обхвата на ТП „ДГС Плевен“, независимо от тяхната собственост, териториално и функционално предназначение.

Основни насоки за изработване на противопожарния план да бъдат следните:

12.1. Да се разгледа и оцени изпълнението на предвидените в предишния лесоустроителен проект противопожарни мероприятия. Да се посочи броят на възникналите горски пожари на територията на община Искър.

12.2. Да се проучи подробно възможната опасност от горски пожари, с оглед правилно определяне на класа на пожарна опасност на насажденията.

12.3. Противопожарния план да се съгласува с РСПАБ – Плевен и съседните горско-административни единици.

12.4. Да се опишат точните местонахождения на противопожарните депа, както и тяхното оборудване и водоизточниците за водовземане с постоянен дебит.

12.5. Да се планира изграждането на нови лесокултурни противопожарни прегради и минерализовани ивици с необходимата ширина. Да се посочи, тези мероприятия следва да се реализират в първите три години от ревизионния период.

13. Обем и стойност на проектираните горскостопански мероприятия

Да се представят данни за обема на отделните видове горскостопански мероприятия и да се изчисли стойността по окрупнени показатели.

14. Обем и стойност на проектантската работа


Чл.23 от ЗЗЛД

Чл.23 от ЗЗЛД

ВЪРНО С ОРИГИНАЛА

Дава се в таблична форма /сметка/ обема по категории на трудност /в ha/ и изчислената стойност на проектантския хонорар, съгласно глава XIII от Наредба №6 от 05.02.2004г. на МЗГ за Устройство на горите и земите от горския фонд и на ловностопанските райони в Република България.

Размерът на възнаграждението за изработване на горскостопанския план ще се формира след окончателно уточняване на площта на общинските горски територии /след приключване на инвентаризацията/ и е предмет на пряко договаряне между възложителя и изпълнителя. Договорената сума не може да бъде по-малка от 40% от общата стойност на инвентаризацията и горскостопанския план, изчислена съгласно глава XIII от Наредба №6.



15. Съдържание на горскостопанския план

Горскостопанския план на община Искър да се изготви съгласно Наредба №6 от 05.02.2004г. на МЗГ за Устройство на горите и земите от горския фонд и на ловностопанските райони в Република България в четири еднакви екземпляра, съответно за ИАГ, РДГ, СЗДП и община Искър. Съдържанието на горскостопанския план може да се съкрати или разшири в зависимост от особеностите на горските територии. Примерно съдържание на Горскостопанския план е представено в Приложение №2 към заданието.

16. Срокове за изготвяне на горскостопанския план

1. Предаване в чернови вид за приемане на 2-ро лесоустройствено съвещание с Протокол от РДГ – Ловеч – 31.12.2015 г.


2. Представяне на плана в окончателен белови вид с всички приложения, атрибутна и графична информация, включително и на магнитен носител и в цифрови вид на инвеститора (след приемането му от Комисия при РДГ Ловеч) – в срок до 30.06.2016 г.

Базата данни да се представи във формат, структура и номенклатура съгласно приетите норми.

17. Приложения към заданието

Приложение №1: Списък на имотите, възстановени на община Искър, за включване в обхвата на горскостопанския план

Приложение №2: Съдържание на горскостопанския план


Изработил:  **Чл.23 от ЗЗЛД**
/инж. И. Любенов/ **Чл.23 от ЗЗЛД**

 **Чл.23 от ЗЗЛД**
ВЯРНО С ОРИГИН

П Р И Л О Ж Е Н И Е № 1

Списък на имотите, възстановени на община Искър, за включване в обхвата на горскостопанския план

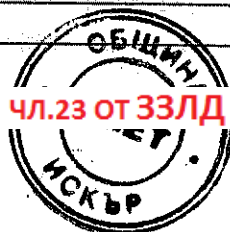
Землище	Подотдел	Кад. №	Вид територия
гр. Искър	109 з1	138.302	Земеделска територия
гр. Искър	111 а	134.1	Земеделска територия
гр. Искър	111 б	134.4;147.76.147.77	Земеделска територия
гр. Искър	111 п	134.30	Земеделска територия
гр. Искър	111 с	123.27	Земеделска територия
гр. Искър	111 т	134.27	Земеделска територия
гр. Искър	111 щ	123.39	Земеделска територия
гр. Искър	111 ю	123.39	Земеделска територия
гр. Искър	111 я	123.38	Земеделска територия
гр. Искър	111 а1	123.9;123.37	Земеделска територия
гр. Искър	111 в1	123.36;123.38	Земеделска територия
гр. Искър	111 г1	123.25;123.29;123.95	Земеделска територия
гр. Искър	111 д1	123.95	Земеделска територия
гр. Искър	111 е1	134.18	Земеделска територия
гр. Искър	111 ж1	134.20	Земеделска територия
гр. Искър	111 к1	59.21	Земеделска територия
гр. Искър	111 л1	116.39	Земеделска територия
гр. Искър	111 н1	116.21	Земеделска територия
гр. Искър	111 т1	123.16	Земеделска територия
гр. Искър	111 у1	134.3	Земеделска територия
гр. Искър	112 ф	145.299	Земеделска територия
гр. Искър	112 х	145.298	Земеделска територия
гр. Искър	112 т1	145.566	Земеделска територия
гр. Искър	113 м1	145.388	Земеделска територия
гр. Искър	113 п1	145.398	Земеделска територия
гр. Искър	113 с1	145.591	Земеделска територия
гр. Искър	113 у1	145.402	Земеделска територия
гр. Искър	113 т2	146.74	Земеделска територия
гр. Искър	114 ф1	143.28	Горска територия
гр. Искър	114 я1	143.41	Земеделска територия
гр. Искър	116 а	2.13	Земеделска територия
гр. Искър	116 в	10.15;51.19	Земеделска територия
гр. Искър	117 а	72.1	Земеделска територия
гр. Искър	117 б	72.1	Земеделска територия
гр. Искър	117 в	51.19	Земеделска територия
гр. Искър	117 г	70.14	Земеделска територия



ЧЛ.23 ОТ ЗЗЛД

КОПИО С ОРИГИНАЛ

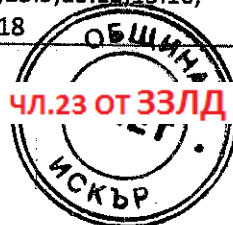
гр. Искър	119 а1	1.402	Земеделска територия
гр. Искър	119 б1	1.99;1.403; 2.1;2.2	Земеделска територия
гр. Искър	119 в1	1.121;1.145;2.3;2.4;2.7;2.8; 2.9;2.11;	Земеделска територия
гр. Искър	119 г1	2.9;2.10;2.11	Земеделска територия
гр. Искър	119 д1	1.404;2.11;2.12	Земеделска територия
гр. Искър	120 к1	1.259	Земеделска територия
гр. Искър	120 л1	1.235;1.236	Земеделска територия
гр. Искър	120 н1	1.209;1.219;1.221;1.223;1.224; 1.226;1.245	Земеделска територия
гр. Искър	120 с1	1.345;1.273	Земеделска територия
гр. Искър	120 б2	1.289;1.348	Земеделска територия
с. Староселци	118 а	0.441;0.442	Земеделска територия
с. Староселци	118 б	0.436	Земеделска територия
с. Староселци	118 и	0.310	Земеделска територия
с. Староселци	118 к	0.314	Земеделска територия
с. Староселци	118 л	0.535;66.5	Земеделска територия
с. Староселци	118 ф	0.151;0.546	Земеделска територия
с. Староселци	118 щ	0.439	Земеделска територия
с. Староселци	118 ю	0.438	Земеделска територия
с. Староселци	118 я	0.375;0.400	Земеделска територия
с. Староселци	118 а1	0.343	Земеделска територия
с. Староселци	118 г1	0.375;0.409;0.423;0.592	Земеделска територия
с. Староселци	119 а	0.370;0.451;0.452	Земеделска територия
с. Староселци	119 г	0.371	Земеделска територия
с. Староселци	119 з	147.48;147.56;147.69	Земеделска територия
с. Староселци	119 к	147.94	Земеделска територия
с. Староселци	119 м	147.86;147.87	Земеделска територия
с. Староселци	119 п	147.91;147.92	Земеделска територия
с. Староселци	119 р	147.95	Земеделска територия
с. Староселци	119 у	147.72;147.73;147.74	Земеделска територия
с. Староселци	119 ф	0.551;147.72;147.73;147.74	Земеделска територия
с. Староселци	119 ю	0.445	Земеделска територия
с. Староселци	119 я	0.447;147.77	Земеделска територия
с. Староселци	123 ф	144.198;144.199	Земеделска територия
с. Староселци	123 ц	144.76	Земеделска територия
с. Староселци	123 ш	144.72;144.76	Земеделска територия
с. Староселци	123 ю	144.105;144.216	Земеделска територия
с. Староселци	123 а1	144.101	Земеделска територия
с. Староселци	123 в1	144.110	Земеделска територия
с. Староселци	123 ж1	0.287	Земеделска територия
с. Староселци	124 б	143.22	Земеделска територия
с. Староселци	124 в	143.30	Земеделска територия



ЧЛ.23 ОТ ЗЗЛД


КОПИЕ С ОРИГИНАЛА

с.Староселци	124 д	143.123	Земеделска територия
с.Староселци	124 ж	143.63	Земеделска територия
с.Староселци	124 и	143.122	Земеделска територия
с.Староселци	124 о	143.71;143.72	Земеделска територия
с.Староселци	124 р	143.68	Земеделска територия
с.Староселци	124 п1	0.269	Земеделска територия
с.Староселци	126 н	0.259	Земеделска територия
с.Староселци	126 п	0.398	Земеделска територия
с.Староселци	126 ч	0.249	Земеделска територия
с.Староселци	126 ш	0.248	Земеделска територия
с.Староселци	126 ю	0.250;0.253;0.254	Земеделска територия
с.Староселци	126 а1	190.5;190.37;190.73;190.77; 190.81	Земеделска територия
с. Писарово	107 г	24.4;609.19;609.20	Земеделска територия
с. Писарово	107 д	24.3	Земеделска територия
с. Писарово	107 з	20.3;609.11;609.12;609.14; 609.15;609.17;609.25	Земеделска територия
с. Писарово	107 м	609.5	Земеделска територия
с. Писарово	107 н	609.3	Земеделска територия
с. Писарово	107 о	609.1	Земеделска територия
с. Писарово	107 р	21.1	Земеделска територия
с. Писарово	107 ю	25.2	Земеделска територия
с. Писарово	107 д1	20.7;609.23	Земеделска територия
с. Писарово	108 а	601.27;601.28	Земеделска територия
с. Писарово	108 в	606.3;606.4;606.24	Земеделска територия
с. Писарово	108 е	2.1;601.5;601.6	Земеделска територия
с. Писарово	108 к	9.9;9.11	Земеделска територия
с. Писарово	108 л	9.37;9.66	Земеделска територия
с. Писарово	108 н	2.15	Земеделска територия
с. Писарово	108 о	9.41	Земеделска територия
с. Писарово	108 р	9.40;607.13;607.20;607.21; 607.22;607.23;607.24	Земеделска територия
с. Писарово	108 у	607.12;607.13;607.19;607.28; 607.30	Земеделска територия
с. Писарово	108 х	8.19;8.20;607.1;607.7;607.8; 607.9;607.11	Земеделска територия
с. Писарово	108 щ	7.9	Земеделска територия
с. Писарово	108 я	5.4;603.1;603.2;603.3	Земеделска територия
с. Писарово	108 в1	604.1	Земеделска територия
с. Писарово	108 г1	605.1	Земеделска територия
с. Писарово	108 и1	7.11;16.2	Земеделска територия
с. Писарово	108 л1	15.6;15.7;15.9;15.12;15.16; 15.17;15.18	Земеделска територия



ЧЛ.23 ОТ ЗЗЛД
ВЯРНО С ОРИГИНАЛА

с. Писарово	108 р1	15.20;15.21;15.23	Земеделска територия
с. Писарово	108 с1	17.7	Земеделска територия
с. Писарово	108 т1	17.7	Земеделска територия
с. Писарово	108 у1	17.8	Земеделска територия
с. Писарово	108 х1	13.6;13.7;13.11;13.12	Земеделска територия
с. Писарово	108 ш1	18.14;18.15	Земеделска територия
с. Писарово	108 ю1	18.17;18.32	Земеделска територия
с. Писарово	108 а2	18.27	Земеделска територия
с. Писарово	108 б2	18.27	Земеделска територия
с. Писарово	108 г2	17.16;17.19	Земеделска територия
с. Писарово	108 е2	19.3;19.20	Земеделска територия
с. Писарово	108 з2	19.18;608.3;608.4	Земеделска територия
с. Писарово	108 л2	606.17	Земеделска територия
с. Писарово	109 о1	11.1;11.2;11.40	Земеделска територия
с. Писарово	109 р1	10.1;10.2;10.3	Земеделска територия
с. Писарово	109с1	11.36;11.7	Земеделска територия
с. Писарово	109ф1	10.16	Земеделска територия
с. Писарово	109 ч1	11.29	Земеделска територия
с. Писарово	109 щ1	11.6;12.1;12.2;12.3;12.4; 12.6;12.9;12.13;12.14;12.15; 12.23;12.36	Земеделска територия
с. Писарово	109 я1	12.18;12.20;12.21	Земеделска територия
с. Писарово	109 б2	12.27	Земеделска територия
с. Писарово	109 в2	12.28;12.29;12.30;12.31;12.32; 12.33;12.34;12.45	Земеделска територия
с. Писарово	109 д2	12.37;12.40	Земеделска територия
с. Писарово	109 ж2	12.24	Земеделска територия
с. Писарово	110 ж	71.1;71.2;71.3;71.4;71.9;71.10; 71.11;71.12;71.13;71.14;71.15; 71.16;71.17;71.20	Земеделска територия
с. Писарово	110 з	71.15;71.16;71.17;71.18;71.19; 71.20;71.21;71.22;71.23;71.24; 71.25;71.26;71.27;71.31	Земеделска територия
с. Писарово	110 л	0.186;0.222;0.711	Земеделска територия
с. Писарово	110 м	0.439;0.714	Земеделска територия
с. Писарово	110 п	612.1	Земеделска територия
с. Писарово	110 р	92.9	Земеделска територия
с. Писарово	110 с	0.718	Земеделска територия
с. Писарово	110 ф	0.318	Земеделска територия
с. Писарово	110 ч	366.4	Земеделска територия
с. Писарово	110 ш	366.1	Земеделска територия
с. Писарово	110 щ	0.720	Земеделска територия
с. Писарово	110 ю	302.6	Земеделска територия



ЧЛ.23 ОТ ЗЗЛД
ВЯРНО С ОРИГИНАЛА

с. Писарово	110 б1	0.296	Земеделска територия
с. Писарово	110 г1	0.737	Земеделска територия
с. Писарово	110 е1	23.4	Земеделска територия
с. Писарово	110 ж1	0.733	Земеделска територия
с. Писарово	110 з1	0.735	Земеделска територия
с. Писарово	110 и1	0.734	Земеделска територия
с. Писарово	110 к1	0.732	Земеделска територия
с. Писарово	110 л1	0.417;0.390	Земеделска територия
с. Писарово	110 н1	356.5; 0.731	Земеделска територия
с. Писарово	110 щ1	0.744	Земеделска територия
с. Писарово	110 я1	0.741	Земеделска територия
с. Писарово	110 а2	364.5	Земеделска територия
с. Писарово	110 в2	364.6	Земеделска територия
с. Писарово	110 д2	364.11	Земеделска територия
с. Писарово	111 у	0.138;0.706	Земеделска територия
с. Писарово	111 п1	0.101;0.701	Земеделска територия
с. Долни Луковит	121 ф	475.13	Земеделска територия
с. Долни Луковит	122 а	53.12	Земеделска територия
с. Долни Луковит	122 б	0.58	Земеделска територия
с. Долни Луковит	122 в	0.58	Земеделска територия
с. Долни Луковит	122 з	90.3;102.9	Земеделска територия
с. Долни Луковит	122 л	109.2	Земеделска територия
с. Долни Луковит	123 г	0.93	Земеделска територия
с. Долни Луковит	123 с	171.9	Земеделска територия



ЧЛ.23 ОТ ЗЗЛД

ВЯРНО С ОРИГИНАЛА



П Р И Л О Ж Е Н И Е № 2

Съдържание на горскостопанския план

ОБЯСНИТЕЛНА ЗАПИСКА

Увод

Глава I Природни условия, типове горски месторастения и икономически ефект

1. Име и местоположение на устройвания обект
2. Физико-географска характеристика
3. Геоложки строеж и петрографски състав
4. Климатични условия
5. Почвени условия
6. Ерозия
7. Растителност
8. Типове месторастения
9. Очакван технико-икономически ефект

Глава II Икономически условия


1. Площ и лесистост на община Искър
2. Роля на горското стопанство за икономиката на общината

Глава III Досегашно стопанисване

1. Кратък преглед на досегашното стопанисване и досегашното лесоустройство
2. Сечи
3. Общ преглед на ползуването през ревизионния период
4. Възобновяване и залесяване
5. Механизация на горскостопанските работи
6. Ползване на недървесни горски ресурси
7. Строителство на сгради и пътища
8. Опазване на гората
9. Организация на управлението и работната сила
10. Техничко-укрепителни мероприятия
11. Лов и риболов
12. Защитени природни обекти

Глава IV Характеристика на горския фонд

1. Обща площ на горските територии, собственост на община Искър и разпределението им по функционални категории
 - Промени в площта на стопанството през ревизионния период
 - Промени в площта по класове на възраст, по площ и запас
 - Разпределение на площта по землища
 - Разпределение и промени в площта според основни функции на горите
 - Предоставени площи за стопанисване от други ведомства, ако има такива
2. Таксационна характеристика на горите общинска собственост
 - 2.1. група гори с основно стопански функции



ЧЛ.23 ОТ ЗЗЛД
ВЯРНО С ОРИГИНАЛА

- 2.2. гори със защитни и специални функции и гори в защитени територии
- 2.3. общо за гората

Глава V Основни насоки за организация на стопанисването

1. Направление на стопанисването
2. Разделяне на общинските горски територии на горскостопански участъци
3. Стопански класове и турнуси на сеч

Глава VI Проектирани мероприятия

1. Сечи
 - 1.1. Възобновителни сечи
 - 1.2. Отгледни сечи
 - 1.3. Санитарна сеч
 - 1.4. Други сечи
2. Размер на годишното ползуване от възобновителни сечи
3. Общ размер на ползуването от дървесина
4. Добиви и сортименти от лесосечния фонд
5. Възобновяне и залесяване
6. Ползвания от недървесни горски ресурси
7. Паша на домашни животни
8. Сградо и пътно строителство
 - 8.1. ремонт и строителство на нови сгради
 - 8.2. ремонт и строителство на нови пътища
9. Управление и пазене
10. Противопожарно устройство
 - 10.1. класове на пожарна опасност
 - 10.2. проектирани противопожарни мероприятия
11. Стойност на проектираните лесокултурни и технически мероприятия
12. Еколого-икономически ефект от горскостопанското планиране
13. Обем на извършените проектантски работи

Глава VII Лечебни растения

1. Описание на лечебните растения
2. Анализ на дейностите за опазване на екосистемите, включващи лечебни растения
3. Ползване и приоритетни мерки за опазване и на ресурсите и разнообразието на лечебните растения



л.
ЧЛ.23 ОТ ЗЗЛД

ВЯРНО С ОРИГИНАЛА

Глава VIII Оценка за съвместимост на планираните мероприятия с предмета и целите на защитените зони по ЗБР, в които попадат общински горски територии

Глава IX Проект на вододайните зони /ако има такива/

X План за пашата

Общи бележки

ПРИЛОЖЕНИЯ

1. Протоколи

- Протокол от Първото лесоустройство съвещание
- Протокол от ЕТИС при РДГ за приемане на стопанските класове и размера на главното ползуване
- Протокол от Второ лесоустройство съвещание
- Обобщен протокол за категоризиране на горите на община Искър по чл.5 от ЗГ

2. Таблици за таксационна характеристика на стопанските класове

- 2.1. Разпределение на залесената площ по тип месторастене, вид на насаждението и бонитет
- 2.2. Разпределение на залесената площ, общия дървесен запас без клони и средния прираст по класове и подкласове на възраст
- 2.3. Разпределение на залесената площ по вид на насаждението и бонитет
- 2.4. Разпределение на залесената площ по дървесен вид и бонитети
- 2.5. Разпределение на залесената площ по пълнота и класове на възраст
- 2.6. Разпределение на залесената площ по дървесни видове и класове на възраст
- 2.7. Разпределение на запаса без клони по дървесни видове и класове на възраст
- 2.8. Разпределение на запаса с клони по дървесни видове и класове на възраст

3. Списъци

- 3.1. Списък отделите и подотделите по землища;
- 3.2. Списък на насажденията забранени за паша;
- 3.3. Списък на насажденията, запасът на които е определен чрез: пълно клупиране, пробни ленти, метод на Битерлих;
- 3.4. Списък на насажденията по чл. 83 от ЗГ;
- 3.5. Списък на несъответствията с КВС и др.

4. Отчетни форми на горския фонд (1-7) - в отделно подвързан том



ЧЛ.23 ОТ ЗЗЛД

Виски

ВЯРНО С ОРИГИНАЛА

РАБОТЕН ПРОЕКТ ЗА СЕЧИТЕ И ЗАЛЕСЯВАНИЯТА – в отделно подвързан том

КАРТЕН МАТЕРИАЛ – отделен свитък /кутия.

1. КАРТИ В подходящ МАЩАБ (1 бр за цялата площ на общинските гори)

- 1.1. Карта на листовете
- 1.2. Карта на горското стопанство
- 1.3. Карта на почвените типове
- 1.4. Карта на геоложките формации

2. КАРТИ В МАЩАБ 1:25 000 (1 комплект)

- 2.1. Карта на типовете горски месторастения
- 2.2. Карта на противопожарните мероприятия
- 2.4. Карта на ЗЗ по „НАТУРА –2000“- хабитати по Директивата за местообитанията
- 2.5. Карта на ЗЗ по „НАТУРА –2000“- проектирани горскостопански и противопожарни мероприятия.

3. КАРТИ В МАЩАБ 1:10 000

- 3.1. Карти на проектираните сечи - цветни
- 3.2. Чернобели карти /в рулон/



ЧЛ.23 ОТ ЗЗЛД

Handwritten signature

ВЯРНО С ОРИГИНАЛА

ЦЕНОВО ПРЕДЛОЖЕНИЕ

От: **ПРОЛЕС ИНЖЕНЕРИНГ ООД**

(наименование на участника)

с адрес: гр. София, ПК 1303, ж.к. Зона Б-5, бл. 13, вх Б

тел.: 02/ 9867002, факс: 02/9866781, e-mail: info@proles.bg

регистриран по фирмено дело № 28372 / 92 г. по описа на Софийски Градски Съд, ЕИК **чл.23 от ЗЗЛД**, ДДС № **чл.23 от ЗЗЛД**

Разплащателна сметка:

IBAN сметка **чл.23 от ЗЗЛД чл.23 от ЗЗЛД**

BIC код на банката **чл.23 от ЗЗЛД**

Банка: **СЖ ЕКСПРЕСБАНК, КЛ. СОФИЯ**

УВАЖАЕМИ ГОСПОДА,

С настоящото Ви представяме нашата ценова оферта за участие в обявената от Вас обществена поръчка с предмет: „Изработване на Горскостопански план на горите собственост на Община Искър”.

1. Офертата е изготвена на база изискванията, поставени от възложителя за изпълнението на поръчката.

2. Общата цена, която предлагаме за изпълнение на настоящата обществена поръчка, е в размер на

5 000, словом (пет хиляди) лв. без ДДС,

или **6 000** словом (шест хиляди) лв. с ДДС.

Забележка: Цената включва всички разходи за изготвяне на Горскостопанския план на горите собственост на Община Искър. Предложената обща цена не следва да надвишава сумата от 5 000 лв. (пет хиляди лева) без ДДС. Участник, който е предложил по-висока цена от споменатата по-горе ще бъде отстранен от участие в процедурата.

3. Посочената цена включва всички разходи по изпълнение на поръчката и не подлежи на увеличение. Предложените цени са определени при пълно съответствие с условията от документацията по процедурата.

4. Ние се задължаваме, ако нашата оферта бъде приета, да изпълним и предадем предмета на поръчката съгласно сроковете и условията, залегнали в договора.

5. Ако ни бъде възложено изпълнението на обществената поръчка, се задължаваме да спазваме, изискванията на всички приложими технически стандарти, норми и разпоредби на действащото българско законодателство, законодателството на Европейската общност.

6. Заявяваме, че ако бъдем избрани за Изпълнител на обществената поръчка, не покъсно от датата на сключване на договора, ние се задължаваме да представим гаранция за изпълнение по договора в размер на 3% от сумата по т. 2 без вкл. ДДС, съгласно условията на документацията за участие. Нека настоящето предложение се счита за споразумение между нас и Възложителя, до подписване и влизане в сила на Договор.

Дата 28.08.2015 г.

ПОДПИС И ПЕЧАТ:.....

чл.23 от ЗЗЛД

чл.23 от ЗЗЛД

чл.23 от ЗЗЛД

чл.23 от ЗЗЛД

чл.23 от ЗЗЛД

ВАРНО С ОРИГИНАЛА

ИСКЪР

СОФИЯ

Открита процедура за възлагане на обществена поръчка с предмет: „Изработване на Горскостопански план на горите собственост на Община Искър”

Образец № 12

ТЕХНИЧЕСКО ПРЕДЛОЖЕНИЕ

От **ПРОЛЕС ИНЖЕНЕРИНГ ООД**
/наименование на участника/

Чл.23 от ЗЗЛД

със седалище и адрес на управление: гр. София, 1303,
регистриран в **Софийски градски съд, фирмено дело Чл.23 от ЗЗЛД**

/данни за регистрация на участника/

ЕИК/БУЛСТАТ/номер на регистрация в съответната държава **Чл.23 от ЗЗЛД**
представляван от **Антоний Стефанов Стефанов и Георги Начев Налбантов**,

/трите имена/

в качеството им на **УПРАВИТЕЛ**,
/длъжност или друго качество/

регистрация по ДДС да **Чл.23 от ЗЗЛД**
/данни за регистрация по ДДС на участника/

адрес за кореспонденция гр. София, 1303, ул. Пиротска 64, ет. 2

телефон за контакт: 02/ 9867002 , факс: 02 / 986 6781, електронна поща: info@proles.bg ,

Банкова сметка:

IBAN **Чл.23 от ЗЗЛД Чл.23 от ЗЗЛД** BIC код на банката **Чл.23 от ЗЗЛД**

Банка: **СЖ ЕКСПРЕСБАНК, КЛОН СОФИЯ**

УВАЖАЕМИ ГОСПОДА,

С настоящото Ви представяме нашето Техническо предложение за участие в обявената от Вас открита процедура за възлагане на обществена поръчка с предмет: „Изработване на Горскостопански план на горите собственост на Община Искър”, съобразено с техническото задание и техническата спецификация.

Запознати сме и приемаме изцяло предоставената документация за участие в откритата процедура за възлагане на обществената поръчка.

Поемаме ангажимент да изпълним дейностите, предмет на настоящата поръчка в съответствие с изискванията Ви, посочени в Техническото задание към настоящата поръчка.

При условие, че бъдем определени за изпълнител на обществената поръчка ще съблюдаваме следните условия, за които с подаване на настоящето техническо предложение удостоверяваме съгласие да залегнат като договорни клаузи:

За изпълнение на обществената поръчка, предлагаме :

1. Срок за изпълнение:

Поръчката сме готови да изпълним в срок от 6 /шест/ месеца от подписване на договора.

Забележка: Не по-късно от 6 месеца от сключване на договора

1.1. Срок за изпълнение на поръчката /Предаване на материалите от извършената инвентаризация на горските територии на горите, собственост на община Искър и изработване на горскостопански карти, в до **31.10.2015 година в чернови вид**.

1.2. Срок за предаване на горскостопанския план горските територии, собственост на община Искър и изработване на горскостопански карти в окончателен вид за приемане на РДГ Ловеч, не по-късно от **31.05.2016 г** и в окончателен вид с отразени бележки и препоръки – не по-късно от **1 /един/ месец** след утвърждаване протокола от ЕС за приемане проекта и протокола от Второ лесоустройствено съвещание.

Чл.23 от ЗЗЛД

ВЯРНО В ОРГИНИАЛА

Чл.23 от ЗЗЛД

Чл.23 от ЗЗЛД

Открита процедура за възлагане на обществена поръчка с предмет: „Изработване на Горскостопански план на горите собственост на Община Искър”

2. Представяме следната „Концепция за изпълнение на обществената поръчка”:

Чл.23 от ЗЗЛД

Подход и методология

Представяне на данни от инвентаризацията, предвидените горскостопански мероприятия и извършените технически дейности за приемане на определен етап от извършената работа

Представянето на извършените теренно-проучвателни проектни работи следва да съдържа: таксационни описания от инвентаризацията, с попълнени всички изискуеми позиции за характеристиката на всеки подотдел, както и проектираните мероприятия за следващото десетилетие в съответствие с действащата нормативна уредба), Горскостопанска карта с нанесени сечите по вид, с границите за всеки подотдел скица на отдела с границите за всеки подотдел, затвърдени граници на зрелите високостъблени гори за съответния отдел с оглед на:

На базата на нашия опит в успешното прилагане на подобни проекти в България, ние имаме разбивка на основните задачи, съгласувано със Заданието, на няколко идентифицирани дейности и установени връзки между тези дейности, съответно с необходимите ресурси и параметри на входа и на изхода за проекта.

Вътрешен контрол изпълнителя „Пролес Инженеринг“ ООД ще осъществява на база въведената **система за качество**, позволяваща ранното установяване на евентуални технически пропуски в различните етапи на работата (инвентаризация и планиране). Фирмения вътрешен контрол ще се осъществява на база въведена през м.03'2014 г собствена система за управление на качеството / **СУК** , **която отговаря на международния стандарт ISO 9001-2008**. Чрез този международно доказан метод на превантивен и активен контрол, Изпълнителят ще може да следи и оценява прогреса на работата по проекта, да събира мнения и да прилага своевременно корективни мерки, когато се налага.

Имаме набелязани редица критерии за успех, които вярваме, че са от съществено значение за правилното и навременно изпълнение на различните задачи и дейности, посочени в работния план. Те включват:

- ⇒ **добро разбиране на проекта от всички заинтересувани страни;**
- ⇒ **участие и постигане на консенсус;**
- ⇒ **високо ниво на комуникация и участие;**
- ⇒ **отлично управление на проекта.**

За всеки предложен компонент са показани **основни задачи и ключови очаквани резултати**

Участникът следва да предложи концепция за изпълнение на поръчката, която включва описание на всички дейности и начини за изпълнение на поръчката съгласно предоставеното от възложителя „Техническо задание за изработване на Горскостопански план на горите собственост на Община Искър” и изискванията на възложителя, посочени в документацията за участие.

В представената концепция участникът следва да изложи своето разбиране относно начина на работа, дейностите за изпълнение, резултата, обвързаността на дейностите с резултатите, идентифициране на заинтересуваните страни, избор на подход за постигане на резултата и очертаване на методология, включително средства, способности и инструментариум за изпълнение на поръчката, като покаже съвместимост на методологията с подхода

Участникът следва да демонстрира и много добро познаване на действащата нормативна уредба, която се отнася към дейностите, предмет на поръчката.


Чл.23 от ЗЗЛД

ВЯРНО С ОРИГИНАЛА

Чл.23 от ЗЗЛД

Чл.23 от ЗЗЛД

Чл.23 от ЗЗЛД



Открита процедура за възлагане на обществена поръчка с предмет: „Изработване на Горскостопански план на горите собственост на Община Искър”

Чл.23 от ЗЗЛД

Б. Предложена от участника организация и разпределение на задачите

Участникът следва да представи в своето изложение структурирането на екипа за изпълнение на поръчката, по отношение разпределението на дейностите и задачите с отговорностите между посочените експерти и времеви график на дейностите, включени в предмета на поръчката, при стриктно спазване на срока за изпълнение и времето за разпределение, посочено от възложителя, като направи конкретна разбивка на необходимото време за изпълнение на предмета на поръчката, обвързано с нормативно определената последователност на дейностите и демонстрира съвместимостта на времевия график с предложения подход и методика за реализация на проекта.

В. Управление на риска

Тук представяме нашия най-общ анализ на възможните рискове и нашия подход за противодействие и превантивно подсигуряване срещу тях, вкл. осигуряването на алтернативни варианти за постигане на качествени и ефективни крайни резултати по настоящия проект.

А. ПРОПУСКИ В ОБЛАСТТА НА ИНФОРМАЦИЯТА:

Мерки и инструменти за преодоляване на рисковете и за противодействие:

- a) Фирма ПРОЛЕС, благодарение на досегашната си дългогодишна практика в такъв род дейности има изградени добри позиции и контакти с отговорни лица в специализираните областни и общински служби, поддържащите фирми по регионите в които е работила, както и с всички лесоустройствени фирми, респ. с техните бази данни за горския фонд на Р.България! Отделно сме в добри колегиални отношения с партньорите, които са заявили своята подкрепа на ПРОЛЕС по тази задача и ще ни съдействат (напр. фирмите Агролеспроект, Малекс и др.п) със свои продукти и информационни масиви (възмездно)
- b) Повечето теренна работа на места, ще се опитваме да компенсираме с предимствата които ни дава нашата рутинна и специализирания софтуер, с който ще подлагаме на проверка всичката и ще я тестваме.

Качествения първоначалният преглед и анализ на пропуските още в ранната фаза, е от особено значение за превенция на риска от недостатъчна или некачествена информация, което ще рефлектира върху качеството на работата. При условие, че има идентифицирани пропуски в рамките на първите два месеца на проекта, ще бъде възможно, да се събере необходимата информация за включване в проекта, най-късно до един месец.

Б. РИСКОВЕ ДЪЛЖАЩИ СЕ НА ЗАБАВЯНЕ НА ДЕЙНОСТИТЕ ПО ПРОЕКТА

Забавяне, според нормативните срокове, на съгласувателните процедури за разглеждане и приемане на Проекта от страна на съответните Компетентния орган

Съществува риск от забавяне на някои дейности по проекта отнасящи се до процеса на участието, поради слабото сътрудничество между основните заинтересувани страни и много сложните официални процедури за одобрение на планове, съгласно изискванията на българското законодателство.


Твърде често някои проекти са прекалено оптимистични от гледна точка на скоростта, с която дейностите могат да се изпълняват, и скоростта, с която капацитет и умения могат да бъдат предавани. Използваният стил и метод на планиране може да доведе до объркване на местните заинтересувани страни. Това на свой ред може да доведе до подписване от страна на заинтересуваните страни на нещо, което не разбираме напълно, водещо до конфликти на по-късен етап.

Чл.23 от ЗЗЛД

ВЯРНО С ОРИГИНАЛА

Чл.23 от ЗЗЛД

Чл.23 от ЗЗЛД



Открита процедура за възлагане на обществена поръчка с предмет: „Изработване на Горскостопански план на горите собственост на Община Искър”

Чл.23 от ЗЗЛД

Мерки и инструменти за преодоляване на рисковете (по т.Б) и за противодействие:

Нацият опитът от изпълнението на подобни задачи показва, че прилагането на един балансиран и поетапен подход работи най-добре, когато е съобразен с капацитета на заинтересуваните страни и потвърждава, след всяка стъпка това, което е било договорено и разбрано. Ние предпочитаме именно този подход в работния ни план, тъй като Заданието и времето на представяне на резултатите позволява.

В. РИСКОВЕ ДЪЛЖАЩИ СЕ НА НЕПОСТИГАНЕТО НА КОНСЕНСУС

- Забавяне на някои от дейностите по проекта, касаещи процеса на участие, което се дължи на слабото сътрудничество между ключови заинтересувани страни.
- Процесът на участие може да не доведе до постигане на консенсус между административните структури, до постигане на целите на интегрираното управление на природните ресурси, до процеси на разрешаване на конфликтите или до широка подкрепа на режимите на защита от страна на местните общности.

Има риск, че процесът на участие няма да доведе до постигането на консенсус, относно административните структури, целите и действията на интегрирано управление на природните ресурси, процеси за разрешаване на конфликти и за широката подкрепа на местните общности за режимите на защита.

Мерки и инструменти за преодоляване на рисковете (по т.В) и за противодействие:

Нашият подход е да се работи възможно най-тясно с ключовите заинтересувани страни, като се съгласува възможно на най-ранен етап въздействието и съгласието, което се надяваме да постигнем. Ние ще провеждаме чести официални и неофициални прегледи на напредъка и ще изграждаме консенсус на всички нива за естеството и елементите на управлението и на оперативни планове, от дейности по проучване на алтернативи за тяхното решаване и за скоростта, с която на проекта и плановете за управление могат да бъдат изпълнени успешно.

Участникът следва да представи анализ на рисковете, възможни да възникнат при изпълнение на поръчката и мерки за предотвратяването / преодоляването им и решаване на възникнали проблеми.

3. Гарантираме, че сме в състояние да изпълним качествено поръчката в пълно съответствие с посоченото предложение и изискванията на възложителя. Запознати сме и приемаме условията на проекта на договора от документацията за участие.

4. Декларираме, че сме запознати с указанията, условията за участие, с документацията за участие на обявената от Вас процедура и изискванията на Закона за обществените поръчки (ЗОП) и действащата нормативна уредба, свързана с предмета на настоящата поръчка. Съгласни сме с поставените от Вас условия и ги приемаме без възражения.

5. Декларирам/е, че валидността на нашето предложение е 120 (словом сто и двадесет) календарни дни от датата, определена като краен срок за получаване на оферти.

При подаване на офертата си участникът може да посочи, чрез **Декларация по чл. 33, ал. 4 от ЗОП (Образец № 11)**, коя част от офертата има конфиденциален характер и да изиска от възложителя да не я разкрива.

ДАТА 28.08.2015 г.

ПОДПИС И ПЕЧАТ:

КЪМ КОПИЕТО С ОРИГИНАЛА

Управители: А. Стефанов / Г. Налбантов
(име и фамилия)

(качество на представляващия участника)

Чл.23 от ЗЗЛД

Чл.23 от ЗЗЛД

Чл.23 от ЗЗЛД

Чл.23 от ЗЗЛД

Чл.23 от ЗЗЛД

Чл.23 от ЗЗЛД

